



# Obec Žďár

## Strategický rozvojový plán Díl A. Průzkumy



01. Celkový obsah dílu A.
02. Část úvodní
03. Část teoretická
04. Část koordinační
05. Část mapová
06. Část fotografická
07. Část průzkumová

|                      |   |   |
|----------------------|---|---|
| název dokumentace    | : | <b>Strategický rozvojový plán obce<br/>ŽDÁR</b> |
| označení dokumentace | : | <b>MB-1-100420</b>                              |
| název dokumentu      | : | <b>Celkový obsah dílu A. Průzkumy</b>           |
| označení dokumentu   | : | <b>MB-1-100420-01</b>                           |

Dokumentace označená MB-1-100420 je autorským dílem. Pořizování fyzických či mediálních kopií, nebo částečných kopií, opisů nebo částečných opisů této dokumentace podléhá ve smyslu Autorského zákona č. 121/2000 Sb., o právu autorském, o právech souvisejících s právem autorským a o změně některých zákonů v aktuálním platném znění předchozímu písemnému souhlasu vlastníků autorských práv s výjimkou krátkých citací jako součást kritických článků a recenzí. Bez jazykové korektury. Tiskové chyby vyhrazeny.

| <b>označení</b> | <b>název dokumentu</b> | <b>počet stran</b> |
|-----------------|------------------------|--------------------|
|-----------------|------------------------|--------------------|




|            |                                     |           |
|------------|-------------------------------------|-----------|
| <b>01.</b> | Celkový obsah dílu A. Průzkumy..... | <b>2</b>  |
| <b>02.</b> | Část úvodní .....                   | <b>15</b> |
| <b>03.</b> | Část teoretická (A) Průzkumy.....   | <b>18</b> |
| <b>04.</b> | Část koordinační .....              | <b>6</b>  |
| <b>05.</b> | Část mapová.....                    | <b>2</b>  |
| <b>06.</b> | Část fotografická .....             | <b>20</b> |
| <b>07.</b> | Část průzkumová .....               | <b>28</b> |

|                      |   |   |
|----------------------|---|---|
| název dokumentace    | : | <b>Strategický rozvojový plán obce<br/>ŽDÁR</b> |
| označení dokumentace | : | <b>MB-1-100420</b>                              |
| název dokumentu      | : | <b>Část úvodní</b>                              |
| označení dokumentu   | : | <b>MB-1-100420-02</b>                           |

Dokumentace označená MB-1-100420 je autorským dílem. Pořizování fyzických či mediálních kopií, nebo částečných kopií, opisů nebo částečných opisů této dokumentace podléhá ve smyslu Autorského zákona č. 121/2000 Sb., o právu autorském, o právech souvisejících s právem autorským a o změně některých zákonů v aktuálním platném znění předchozímu písemnému souhlasu vlastníků autorských práv s výjimkou krátkých citací jako součást kritických článků a recenzí. Bez jazykové korektury. Tiskové chyby vyhrazeny.

| <b>označení</b> | <b>kapitola</b> | <b>strana</b> | <b>:</b> |
|-----------------|-----------------|---------------|----------|
|-----------------|-----------------|---------------|----------|



|               |                                 |          |
|---------------|---------------------------------|----------|
| <b>02.1</b>   | Úvodní slovo .....              | <b>2</b> |
| <b>02.2</b>   | Úvodní zpráva .....             | <b>2</b> |
| <b>02.2.1</b> | Vymezení rozsahu řešení.....    | <b>2</b> |
| <b>02.2.2</b> | Celkový obsah dokumentace ..... | <b>2</b> |
| <b>02.3</b>   | Úvodní souhrnný přehled .....   | <b>3</b> |

\*\*\*

## Strategický rozvojový plán obce

### 02.

#### Úvod

#### 02.1

##### Úvodní slovo

Cílem tohoto dokumentu je vytvořit základní strategický dokument dle ustanovení zákona o obcích č. 128/2000 Sb.

#### 02.2

##### Úvodní zpráva

V rámci tvorby strategie je na úvod vhodné specifikovat tématické okruhy otázek, na které bude tento dokument hledat adekvátní odpovědi:

- důvod tvorby strategického rozvojového plánu
- projektový rámec plánu
- formy a způsoby řešení plánu
- podoba programových východisek
- podoba programových cílů
- časové, nákladové vazby
- formulace konkrétních akčních opatření
- pravomoci a odpovědnosti realizace

Pro koordinaci přípravy strategického rozvojového plánu byla vytvořena pracovní skupina, kterou tvoří členové zastupitelstva obce. Skupina pracovala ve složení:

Jan Süsler  
Josef Drahoňovský  
Jiří Dumek  
Ing. Radek Havlík  
Ing. Martin Šnajdr  
Ing. Josef Lojda  
Bc. Jiří Tomka  
Roman Ginzler  
Jana Černá

#### 02.2.1

##### Vymezení rozsahu řešení

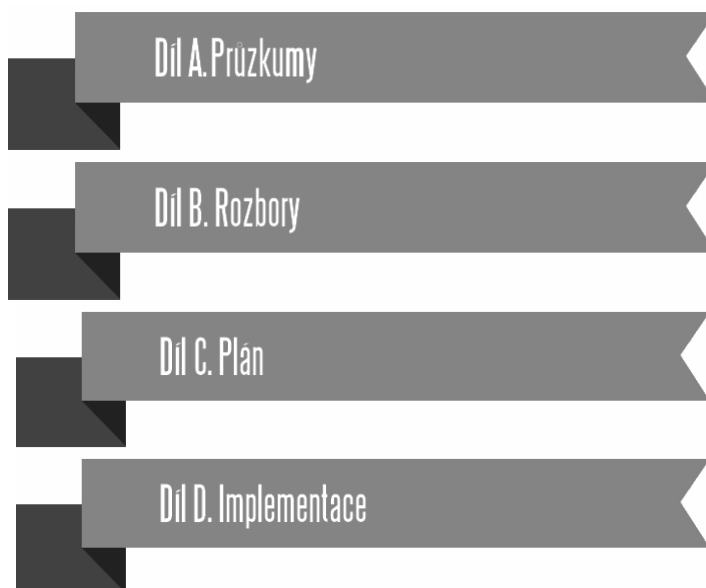
Rozsah a míra podrobnosti řešení tohoto strategického rozvojového plánu obce odpovídá rozsahu objednávky. Řešení vychází z metodické podpory tvorby rozvojových dokumentů obcí zpracované v rámci naplňování vládní strategie Efektivní veřejná správa a přátelské veřejné služby ( Smart Administration ).

Zároveň bylo přihlédnuto k principům mezinárodního standardu PRINCE2 (bez požadavku na certifikaci).

## 02.2.2

### Celkový obsah dokumentace

Dokumentace strategického rozvojového plánu se celkově skládá ze čtyř dílů:



## 02.4

### Úvodní souhrnný přehled

Základním plánovacím dokumentem obce, zakotveným v zákoně č. 128/2000 Sb., o obcích, je program rozvoje obce. Jde o hlavní nástroj strategického plánování a řízení rozvoje obce.

Tento dokument formuluje na základě dosavadního vývoje a současné situace v obci konkrétní představy o budoucnosti obce. Pomáhá plánovat využití vlastních prostředků a plánovat pokusy o čerpání dotací z fondů Evropské unie, fondů státního rozpočtu, z fondů krajského úřadu a dalších dotačních zdrojů.

Strategický rozvojový plán obce ( SRPO ) je individuální dokument, který řeší specifické záměry a potřeby obce na svém správním území. Pro přehlednost je rozdělen na tři základní tématické díly.

## Obsah dílu A. Průzkumy

V prvním dílu dokumentace se řeší průzkum a rozbor informací o současném stavu podoby obce. Výsledky se stávají programovým východiskem pro další postup v návrhové části programu.

### **Díl A. Průzkum obsahuje následující části:**

- část teoretická (A)
- část koordinační
- část mapová
- část fotografická
- část průzkumová
- část prognostická
- část analytická
- část syntetická

## Obsah dílu B. Rozbory

Ve druhém dílu dokumentace se hodnotí výsledky průzkumů. Rozborem informací o dosavadním vývoji a podobě současného stavu vznikají relevantní podklady pro návrh plánu.

### **Díl B. Průzkum obsahuje následující části:**

- část teoretická (B)
- část analytická
- část prognostická
- část syntetická

## Obsah dílu C. Plán

Ve třetím dílu se formuluje základní rozvojový cíl, jednotlivé rozvojové osy a jejich individuální programové cíle. V podrobné části strategického plánu jsou pak rozvojové osy naplněny konkrétními akčními iniciativami.

### **Díl C. Plán obsahuje následující části:**

- část teoretická (C)
- část strategická
- část taktická
- část akční
- časový harmonogram
- náklady realizace
- stanovení priorit
- stanovení odpovědnosti

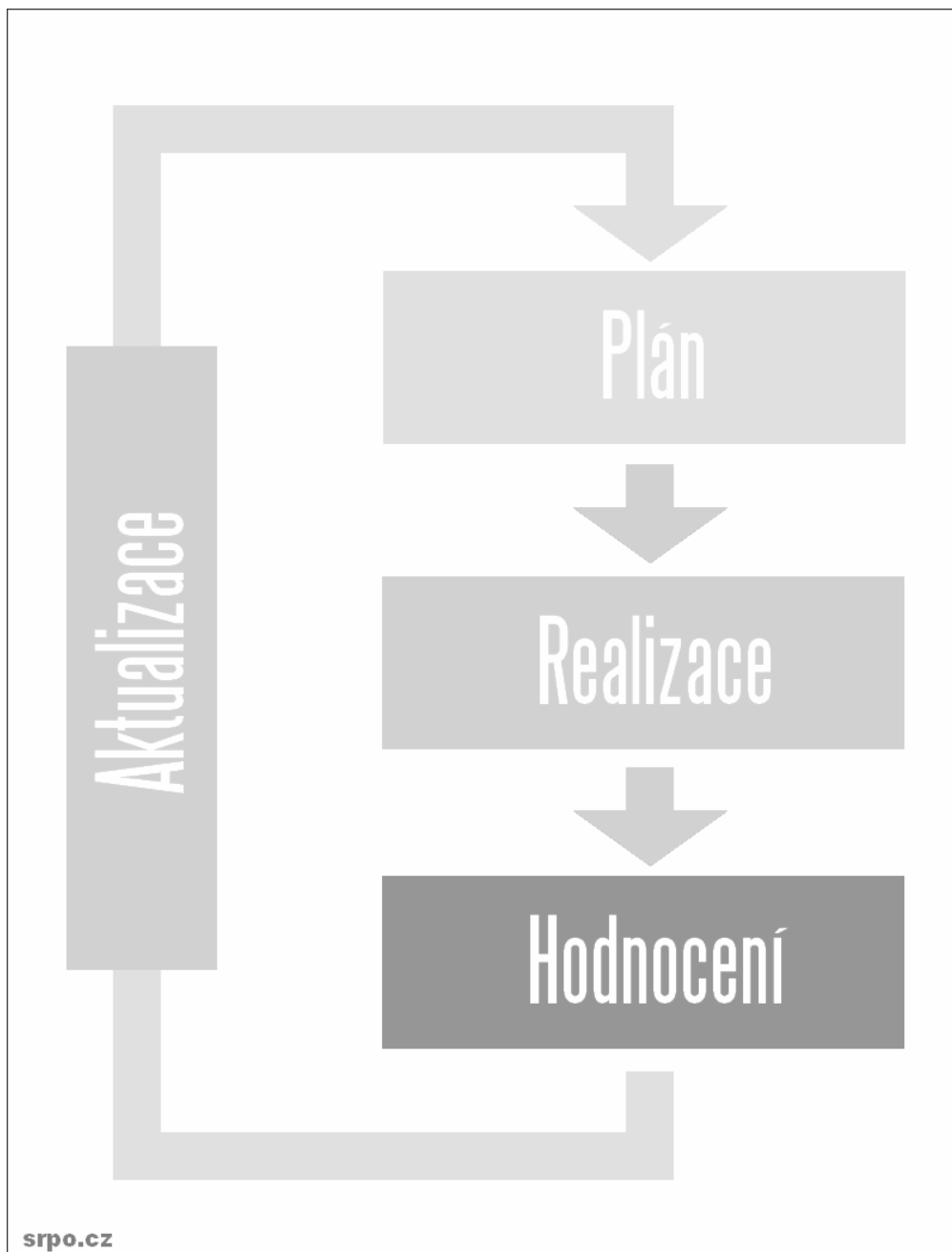


### **Obsah dílu D. Implementace**

V závěrečném dílu je formulován teoretický i praktický postup implementace a řešení záměrů. Pro přehlednější způsob řízení projektů jsou doplněny vzorové formuláře. Bilanční, monitorovací a evaluační část mohou vznikat teprve v průběhu jeho realizace.

### **Díl D. Implementace obsahuje následující části:**

- část teoretická (D)
- část implementační
- část riziková
- část komunikační
- část monitorovací
- část bilanční
- část evaluační
- část inspirační
- část závěrečná a schvalovací



Na základě výsledků hodnocení průběžného plnění strategického plánu, vzniku nových dotačních titulů, kofinančních příležitostí i s ohledem na konkrétní potřeby obce bude strategický plán zpracovatelem aktualizován a prolongován nejpozději v roce 2025.







Aktualizace Strategického rozvojového plánu budou reagovat na změny vnitřní a vnější situace obce:

- tématické změny a novinky
- dotační změny a novinky
- legislativní změny a novinky
- sociální, společenské a bezpečnostní změny
- změny v rozpočtovém určení daní
- změny názorových priorit ZO
- změny strategických rozvojových plánů regionu

## Popis obsahu jednotlivých tématických částí Strategického rozvojového plánu



### 02 Část úvodní

V této části se formulují základní projektové rámce, ve kterých se odehrává zpracování strategického rozvojového plánu obce.



### 03. Část teoretická (1) Průzkum

V první části teoretického základu se uvádějí obecné principy projektového plánování přípravy a vlastního řešení předmětné dokumentace.



### 04. Část koordinační


Koordinační část charakterizuje pozici strategického rozvojového plánu obce vůči regionálním, národním a mezinárodním strategickým rozvojovým dokumentům.

## Popis obsahu jednotlivých tématických částí Strategického rozvojového plánu



### 05. Část mapová

V této části jsou uvedeny orientační mapy správního území obce a jednotlivých místních částí.



### 06. Část fotografická


Fotografická dokumentace zachycuje stavebně technický stav a celkovou vizuální podobu obce v době přípravy strategického rozvojového plánu.



### 07. Část průzkumová


V této části se podrobně zkoumá současný stav obce v několika desítkách specifických parametrů. Slouží jako podklad pro formulaci programových východisek.

## Popis obsahu jednotlivých tématických částí Strategického rozvojového plánu



### 09. Část teoretická

Ve druhé části teoretického základu se uvádějí obecné principy návrhu strategického rozvojového plánu obce.



### 10. Část analytická

V této části se provádí vyhodnocení dotazníků, pocitových map, anket a informací o současném stavu v jednotlivých tématických oblastech.



### 11. Část prognostická


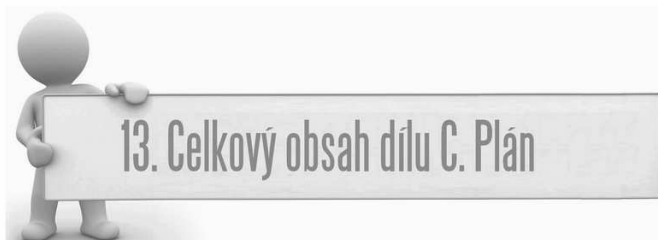
Prognostická část obsahuje informace o předpokládaném budoucím vývoji situace v České republice.

## Popis obsahu jednotlivých tématických částí Strategického rozvojového plánu



### 12. Část syntetická

V závěreční části druhého dílu strategického rozvojového plánu se provádí syntéza shromážděných faktů získaných z průzkumů a rozborů.



### 14. Část teoretická


Ve třetí části teoretického základu se uvádějí obecné principy návrhu strategického rozvojového plánu obce.



### 15. Část strategická

V této části se specifikují konkrétní strategie pro všechny řešené rozvojové směry.

## Popis obsahu jednotlivých tématických částí Strategického rozvojového plánu




### 16. Část taktická

V této části se specifikuje konkrétní taktika pro všechny řešené rozvojové směry.



### 17. Část akční

Tato část je vlastním jádrem celé dokumentace. Obsahuje podrobné popisy akčních opatření v jednotlivých rozvojových směrech.



### 18. Časový harmonogram

S ohledem na dlouhodobý rozměr strategického plánu je v této části uvedeno časové rozdělení jednotlivých záměrů.



### 19. Náklady realizace

V této části se uvádějí odhady cenových nákladů realizace navržených rozvojových opatření.

## Popis obsahu jednotlivých tématických částí Strategického rozvojového plánu




### 20. Stanovení priorit

Pro podrobnější strukturalizaci preferencí jednotlivých akčních opatření se v této části uvádějí jejich priority ( od 1 do 5 ).



### 21. Stanovení odpovědností

V této části se specifikuje konkrétní odpovědnost za úspěšné řízení jednotlivých akčních opatření strategického rozvojového plánu.



### 23. Část teoretická

Ve třetí části teoretického základu se uvádějí obecné principy implementace.

## Popis obsahu jednotlivých tématických částí Strategického rozvojového plánu



### 24. Část implementační

Implementace strategického plánu obsahuje metodiku vlastní realizace záměrů, akčních opatření i periodické aktualizace plánu.



### 25. Část riziková

V této části jsou podrobněji uvedena rizika, která mohou ohrožovat úspěšnou implementaci strategického rozvojového plánu.



### 26. Část komunikační

Zprávy o přípravě a průběhu realizace strategického rozvojového plánu patří mezi informace, které by obec měla komunikovat ve vnějším i vnitřním prostředí.



### 27. Část monitorovací

V této části se podrobněji charakterizuje způsob a důvody shromažďování informací o průběžném plnění strategického rozvojového plánu.



## Popis obsahu jednotlivých tématických částí Strategického rozvojového plánu



### 28. Část bilanční

Bilanční část se věnuje hodnocení výsledků aplikace strategického plánu v uplynulém období s pomocí hodnotících kvantifikátorů.



### 29. Část evaluační

Evaluační část se věnuje funkčnímu hodnocení vlastní obsahové struktury strategického plánu.



### 30. Část inspirační

V této části jsou uvedeny tématické ukázky zajímavých nápadů a inspiračních řešení. Slouží k podrobnější ilustraci navrhovaných záměrů.



### 31. Část závěrečná a schvalovací

Závěrečná část obsahuje protokol se schvalovací doložkou, ve které bude uvedena identifikace příslušného usnesení ZO o schválení strategického rozvojového plánu obce.

|                      |   |   |
|----------------------|---|---|
| název dokumentace    | : | <b>Strategický rozvojový plán obce<br/>ŽDÁR</b> |
| označení dokumentace | : | <b>MB-1-100420</b>                              |
| název dokumentu      | : | <b>Část teoretická (A) - průzkumy</b>           |
| označení dokumentu   | : | <b>MB-1-100420-03</b>                           |

Dokumentace označená MB-1-100420 je autorským dílem. Pořizování fyzických či mediálních kopií, nebo částečných kopií, opisů nebo částečných opisů této dokumentace podléhá ve smyslu Autorského zákona č. 121/2000 Sb., o právu autorském, o právech souvisejících s právem autorským a o změně některých zákonů v aktuálním platném znění předchozímu písemnému souhlasu vlastníků autorských práv s výjimkou krátkých citací jako součást kritických článků a recenzí. Bez jazykové korektury. Tiskové chyby vyhrazeny.

| označení | kapitola | strana |
|----------|----------|--------|
|----------|----------|--------|



## 03. Část teoretická (A) Průzkumy

|              |   |           |
|--------------|---|-----------|
| <b>3.1</b>   | <b>Struktura SRPO .....</b>               | <b>2</b>  |
| <b>3.1.1</b> | Východiska .....                          | <b>5</b>  |
| <b>3.1.2</b> | Základní části .....                      | <b>7</b>  |
| <b>3.2</b>   | <b>Metodika zpracování .....</b>          | <b>7</b>  |
| <b>3.2.1</b> | Analytická část strategického plánu ..... | <b>9</b>  |
| <b>3.2.2</b> | Tématické oblasti analytické části .....  | <b>10</b> |
| <b>3.2.3</b> | SWOT analýza .....                        | <b>11</b> |
| <b>3.3</b>   | <b>Anketa .....</b>                       | <b>12</b> |
| <b>3.3.1</b> | Druhy anket .....                         | <b>12</b> |
| <b>3.3.2</b> | Metodika sběru dat .....                  | <b>12</b> |
| <b>3.3.3</b> | Metodika zpracování dat .....             | <b>12</b> |
| <b>3.4</b>   | <b>Prameny a literatura .....</b>         | <b>13</b> |

\*\*\*

# Strategický rozvojový plán obce

## 3.1 Struktura SRPO

Tento Strategický rozvojový plán obce vznikl společnou iniciativou obyvatel, místních zájmových organizací a zastupitelstva obce.

Plán vychází z koncepčních dokumentů kraje, České republiky a Evropské unie.

Obsahuje základní cílovou vizi, programové cíle hlavních priorit a opatření k jejich postupné realizaci.

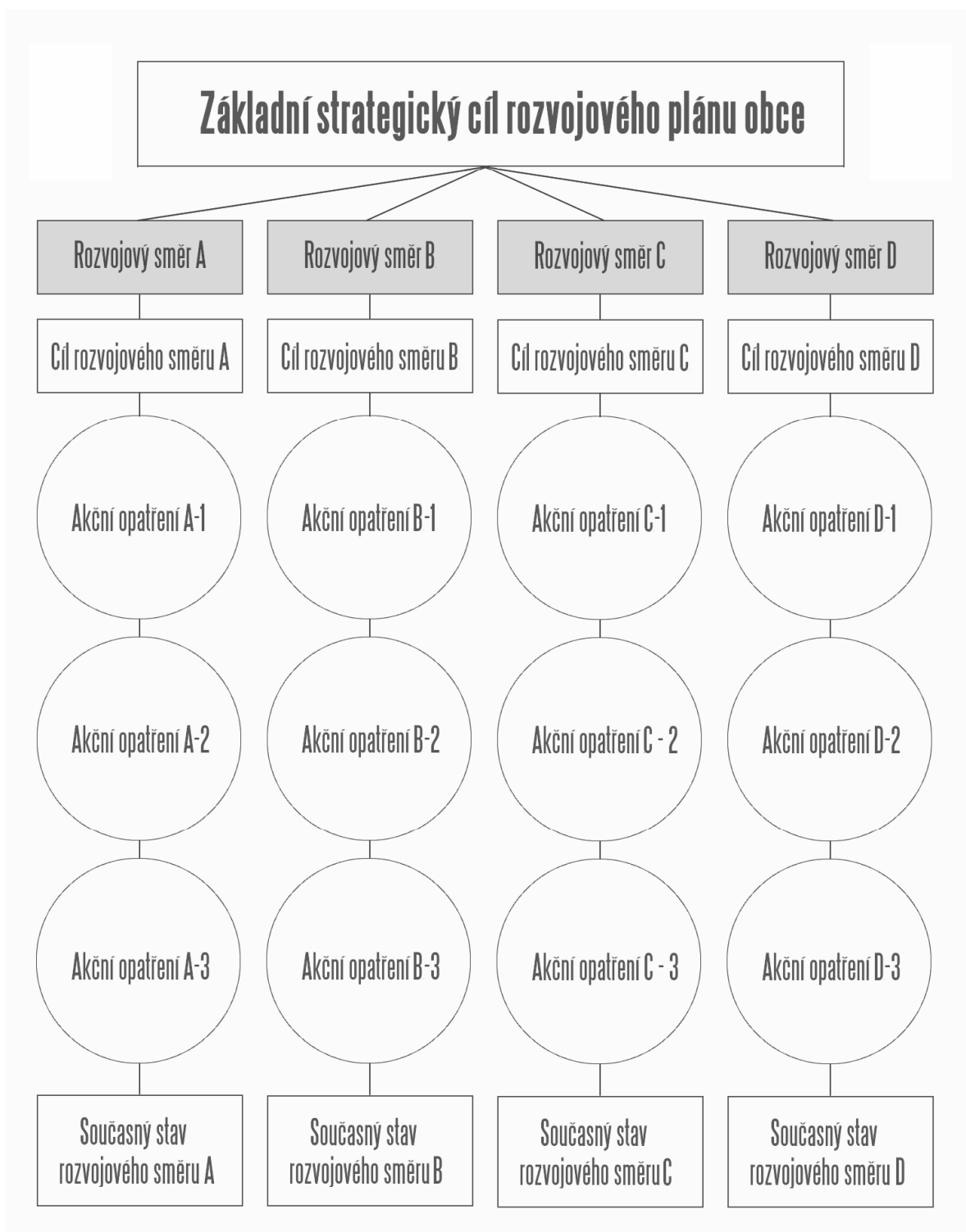
### Přístupy k řešení strategického managementu

Úvodní a fundamentální otázkou rozvojového plánování je vyjasnění celkového přístupu k dané tématice. Primární volba přístupu do značné míry ovlivňuje celý další průběh přípravy i realizace. Volba přístupu signalizuje, jaký myšlenkový aparát je preferován. Fotr [1] definuje pět základních typů přístupů:

- **Procesní přístup**
- **Psychologicko-sociální přístup**
- **Systemový přístup**
- **Kvantitativní přístup**
- **Empirický přístup**



© www.srpo.cz



Proces, který vede od současného výchozího stavu k požadovanému cílovému stavu lze obecně označit za – **cestu změny**. Je to soubor kroků, opatření, aktivit, jejichž postupným naplněním dojde k realizaci záměru.



**Na proces strategického plánování lze nahlížet z pozice analýzy budoucích potřeb. V tomto případě lze veškeré záměry rozdělit na tři samostatné sekce:**

● **Co odstranit?**

Z pohledu analýzy a predikce budoucích potřeb je možné definovat procesy, objekty nebo mechanismy, které bude vhodné opustit ( např. pronajmout, prodat, zlikvidovat ).

● **Co udržovat?**

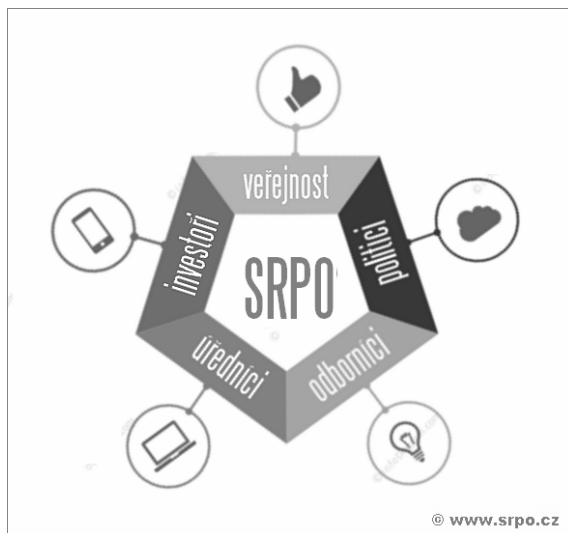
Velká většina aktivit na úrovni komunální samosprávy se věnuje údržbě současného stavu. Převzít, udržovat a později opět předat správu obce v uspokojivém stavu, je bezesporu náročný úkol.

● **Co vytvořit?**

Z pohledu analýzy a predikce mohou vyplynout nové potřeby, které bude třeba realizovat. Je ovšem třeba pamatovat na to, že vše nové bude třeba dále udržovat. A provozní náklady se mohou stát pro rozpočet obce daleko větší zátěží, než jednorázové náklady pořizovací.

### 3.1.1 Východiska

Strategický rozvojový plán obce je koncepční dokument, který podrobně řeší možnosti a způsoby rozvoje obce na výhledové plánovací období 2018 – 2030.



Vychází z průzkumu vývoje obce v předchozích letech, podrobně analyzuje současný stav a reflektuje výsledky dotazníkového šetření u obyvatel obce.



Obec se rozhodla vytvořit strategický dokument, který bude obsahovat základní rozvojové směry budoucího vývoje na období 2018 – 2030. Vedle velkých a náročných projektů do infrastruktury jsou nadále definovány i drobné akce, které by měly jednak zlepšit stav obce a zároveň zlepšit životní podmínky obyvatel.

### 3.1.2 Základní části



**Strategický rozvojový plán obce se skládá z pěti základních částí:**

- **Průzkumová část**

kvantifikuje dosavadní vývoj a současný stav obce

- **Analytická část**

hodnotí dosavadní vývoj a současný stav obce

- **Návrhová část**

navrhuje základní cílovou vizi ( hlavní rozvojový cíl ), programové cíle ( strategické tématické priority ) a taktický akční plán opatření

- **Realizační část**

realizační část obsahuje metodiku projektového řízení, která s pomocí metodických listů podporuje všechny pracovní fáze

- **Bilanční část**

zpětně hodnotí předchozí kroky. Bilanční část tohoto strategického rozvojového plánu vznikne až v průběhu plánovacího období realizace a bude obsažena v samostatných ročních hodnotících zprávách.



### 3.2 Metodika zpracování SRPO



Strategický rozvojový plán obce je zpracován podle Metodiky tvorby programu rozvoje obce, kterou vydalo Ministerstvo pro místní rozvoj ČR. Tématický rozsah řešení programu reflektuje velikost předmětné obce, stanovený plánovací horizont a dohodnutou míru podrobnosti zpracování.

**Strategický rozvojový plán obce vzniká inspirační spoluprací ze tří zdrojů:**

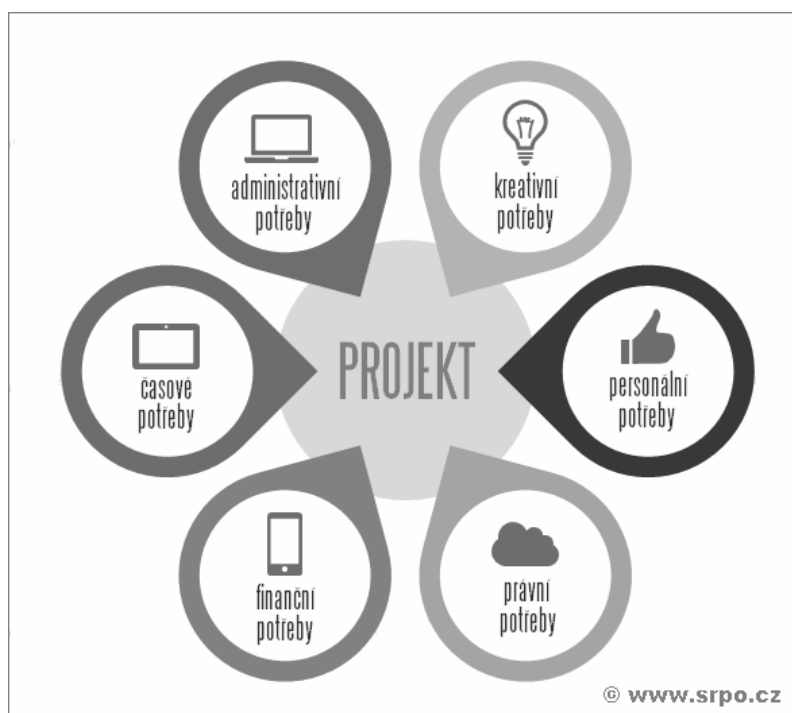
- obyvatelé obce
- zastupitelé obce
- zpracovatel strategického plánu - koordinátor

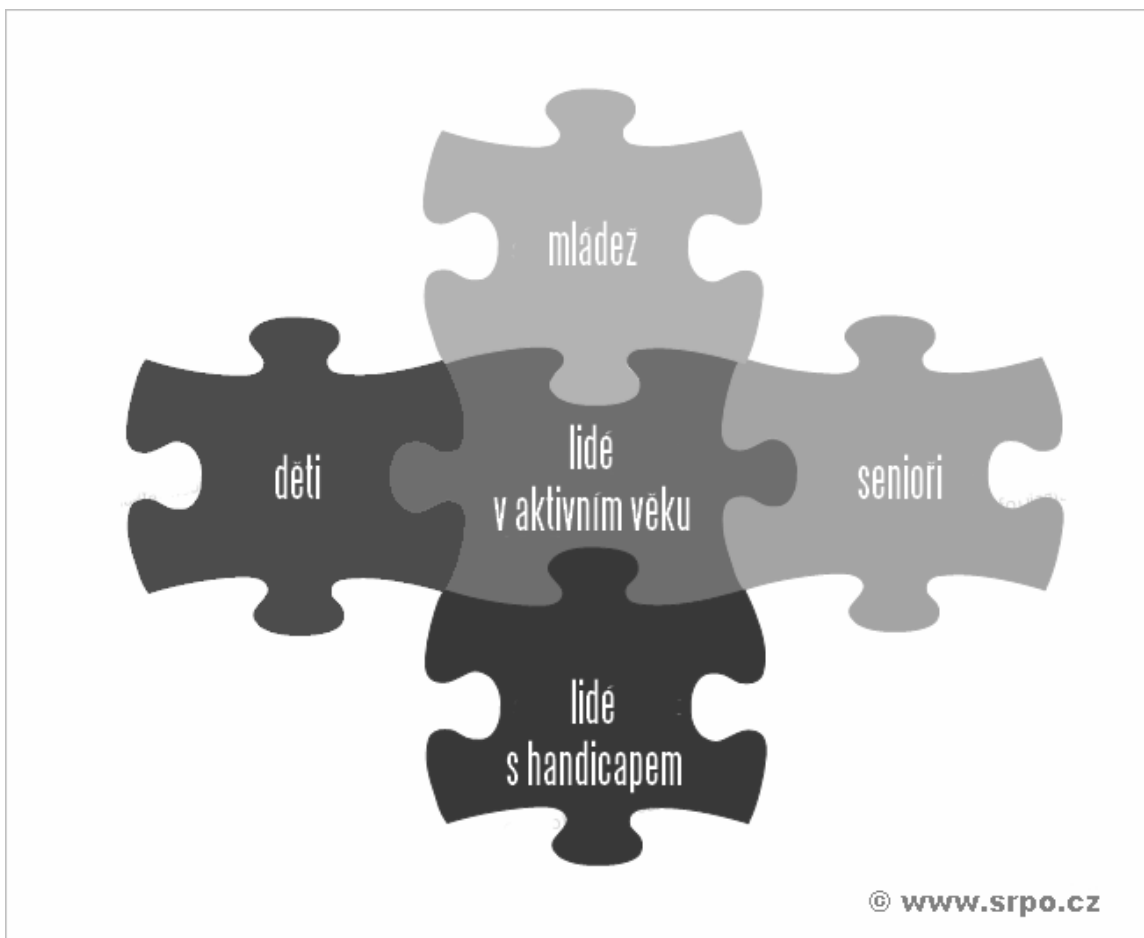




### 3.2.1 Analytická část strategického plánu

Analytická část SRPO hodnotí vývoj a stav jednotlivých význačných ekonomických, kulturně-historických, společenských, ekologických a dalších ukazatelů a jevů. Na základě rozboru těchto ukazatelů odhaluje příčiny a důsledky jejich vývoje. Je posuzován současný stav a vývoj základních ukazatelů v obci (jak kladné, tak záporné stránky rozvoje obce).





### 3.2.2 Tématické oblasti analytické části (příklad):

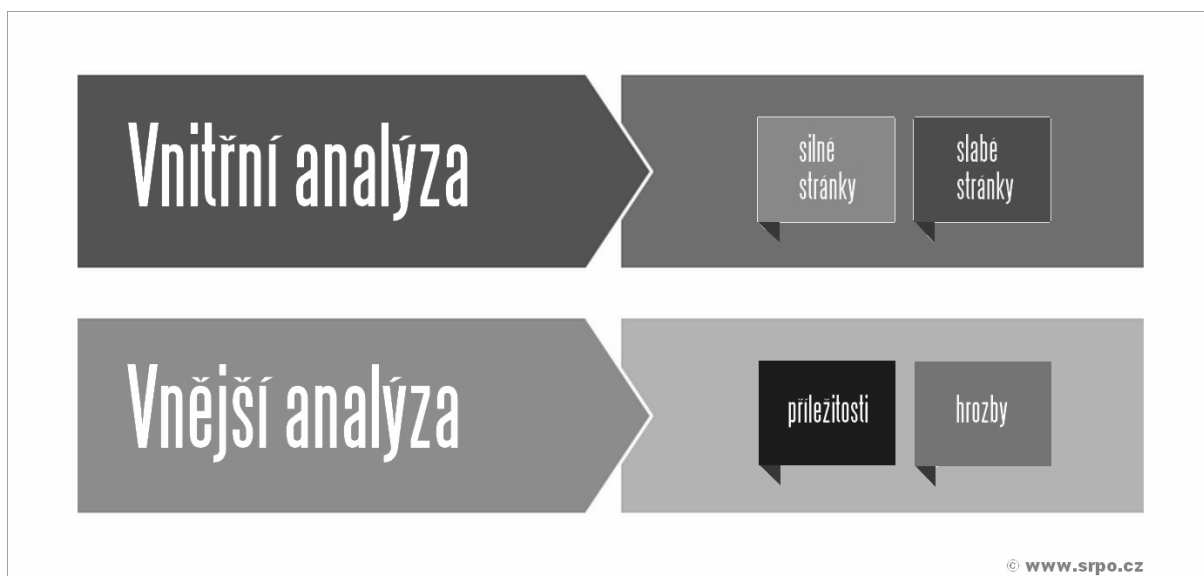
- Historie
- Obyvatelstvo
- Ekonomika
- Rozvojová dokumentace
- Technická infrastruktura
- Doprava
- Občanská vybavenost
- Životní prostředí
- Správa obce
- Zájmové aktivity
- Péče o děti, seniory a handicapované osoby



### 3.2.3 SWOT analýza



SILNÉ STRÁNKY / STRENGTH  
SLABÉ STRÁNKY / WEAKNESS  
PŘÍLEŽITOSTI / OPPORTUNITY  
OHROŽENÍ / THREAT



### 3.3 Anketa

#### 3.3.1 Druhy anket

Výzkum názoru veřejnosti v obci se obvykle provádí prostřednictvím anonymních anket.

##### **Ankety podle rozsahu:**

- základní anketa s 15-ti otázkami
- rozšířená anketa (individuální rozsah otázek)
- speciální anketa (např. pocitová mapa apod.)

#### 3.3.2 Metodika sběru dat

##### **Variety sběru dat:**

- Písemný dotazník odevzdaný na obecním úřadu
- Elektronický dotazník na internetu
- Kombinované řešení

#### 3.3.3 Metodika zpracování dat

Odpovědi na anketní otázky jsou zpracovány podle následujících pravidel:

##### **Textové otázky**

Obsahově velmi blízké odpovědi na textové otázky jsou tematicky agregovány pod společnou formulaci, ke které je připojeno číslo vyjadřující četnost výskytu obsahově blízkých odpovědí.

### **Číselné otázky**

Odpovědi na číselné otázky se sdružují do intervalových skupin. Ke každé skupině je připojeno číslo vyjadřující četnost výskytu odpovědí v daném intervalu.

### **Názorové otázky**

Odpovědi na názorové otázky jsou tvořeny označením míry spokojenosti na číselné stupnici. Ta je rozdělena na jedenáct částí: od 0 – vyjadřující názor zcela nespokojen až po 10 – vyjadřující názor zcela spokojen. Výsledky jsou agregovány podle četnosti výskytu hodnot spokojenosti do sloupcových grafů.

Ze zpracování jsou vyřazeny všechny odpovědi vulgárního charakteru, odpovědi obsahující osobní útoky, odpovědi obsahující nehodnověrné údaje (např. všechny pocitové odpovědi označené stejnou hodnotou, případně textové odpovědi bez jakékoliv výpovědní hodnoty).

## **3.4 Prameny a literatura**

[1] FOTR Jiří, VACÍK Emil, SOUČEK Ivan, ŠPAČEK Miroslav, HÁJEK Stanislav. *Tvorba strategie a strategické plánování*. 1. vydání Praha: Grada Publishing, 2012. 384 str. ISBN 978-80-247-3985-4.

[2] OHMAE Kenichi. *Identifikace klíčových faktorů úspěšnosti ( Key Success Factors )*.

[3] <http://www.srpo.cz>

Holeček, J., Binek, J., Galvasová, I., Chabičovská, K., Svobodová, H. *Obec a její rozvoj v širších souvislostech*. 1. vyd. Brno: GaREP Publishing, 2009. 98 s. ISBN 978-80-904308-2-2.

*Metodika tvorby programu rozvoje obce ( MMR) Zpracováno v rámci projektu CZ.1.04/4.1.00/62.00008, 2014*

Binek, J., Svobodová, H., Holeček, J., Galvasová, I., Chabičovská, K. *Synergie ve venkovském prostoru – Přístupy k řešení problémů rozvoje venkovských obcí*. 1. vyd. Brno: GaREP Publishing, 2010. 120 s. ISBN 978-80-904308-4-6.

*Strategický plán obce a mikroregionu*, metodická příručka, Příloha 9: Metody pro zapojení veřejnosti do přípravy strategických dokumentů, VŠB-TU Ostrava, Ekonomická fakulta, Ostrava 2006

Rektořík, J., & Šelešovský, J. (1999). Strategie rozvoje měst, obcí, regionů a jejich organizací (1st ed.). Brno: MU.

Labounková V., et al. (2004). Metodická příručka pro zpracování strategických rozvojových dokumentů mikroregionů: Výzkumná zpráva. Brno: Ústav územního rozvoje.

Bičík, I., & Perlín, R. (2006). Strategický plán mikroregionu: Metodická příručka pro zájemce o strategické plánování ve venkovských mikroregionech a obcích. Praha: Středočeský kraj.

Ježek, J. (2006). Strategické regionální plánování. Role regionálních rozvojových agentur, mikroregionů a vysokých škol v regionálním rozvoji. Plzeň: Západočeská univerzita.

\*\*\*

|                      |   |   |
|----------------------|---|---|
| název dokumentace    | : | <b>Strategický rozvojový plán obce<br/>ŽDÁR</b> |
| označení dokumentace | : | <b>MB-1-100420</b>                              |
| název dokumentu      | : | <b>Část koordinační</b>                         |
| označení dokumentu   | : | <b>MB-1-100420-04</b>                           |

Dokumentace označená MB-1-100420 je autorským dílem. Pořizování fyzických či mediálních kopií, nebo částečných kopií, opisů nebo částečných opisů této dokumentace podléhá ve smyslu Autorského zákona č. 121/2000 Sb., o právu autorském, o právech souvisejících s právem autorským a o změně některých zákonů v aktuálním platném znění předchozímu písemnému souhlasu vlastníků autorských práv s výjimkou krátkých citací jako součást kritických článků a recenzí. Bez jazykové korektury. Tiskové chyby vyhrazeny.

|                 |                 |               |          |
|-----------------|-----------------|---------------|----------|
| <b>označení</b> | <b>kapitola</b> | <b>strana</b> | <b>:</b> |
|-----------------|-----------------|---------------|----------|



### Vnitřní a vnější provázanost SRPO

|              |  |          |
|--------------|--|----------|
| <b>4.1</b>   | <b>Vnitřní a vnější provázanost SRPO .....</b> | <b>3</b> |
| <b>4.1.1</b> | Vnitřní provázanost SRPO .....                 | <b>3</b> |
| <b>4.1.2</b> | Vnější provázanost SRPO .....                  | <b>3</b> |

### Horizontální a vertikální provázanost SRPO

|                |  |          |
|----------------|--|----------|
| <b>4.2</b>     | <b>Horizontální a vertikální provázanost SRPO .....</b>            | <b>3</b> |
| <b>4.2.1</b>   | Horizontální provázanost SRPO .....                                | <b>3</b> |
| <b>4.2.1.1</b> | Vazba SRPO na strategické rozvojové plány<br>sousedních obcí ..... | <b>3</b> |



|                |   |          |
|----------------|---|----------|
| <b>4.2.2</b>   | Vertikální provázanost SRPO .....   | <b>3</b> |
| <b>4.2.2.1</b> | Vazba SRPO na strategický plán<br>rozvoje regionu .....                           | <b>4</b> |
| <b>4.2.2.2</b> | Vazba SRPO na strategický plán rozvoje<br>Středočeského kraje .....               | <b>4</b> |
| <b>4.2.2.3</b> | Vazba SRPO na strategický plán rozvoje<br>České republiky .....                   | <b>4</b> |
| <b>4.2.2.4</b> | Provázanost SRPO na strategický plán rozvoje<br>V4+2 .....                        | <b>4</b> |
| <b>4.2.2.5</b> | Provázanost SRPO na strategický plán rozvoje<br>Evropské unie .....               | <b>4</b> |
| <b>4.2.2.6</b> | Provázanost SRPO na strategický plán rozvoje<br>Organizace spojených národů ..... | <b>4</b> |

●●●

## Vnitřní a vnější provázanost SRPO

### **4.1 Vnitřní a vnější provázanost SRPO**

#### **4.1.1 Vnitřní provázanost**

Z hlediska vnitřní provázanosti Strategického rozvojového plánu obce se jedná především o vazbu na územně plánovací dokumentaci obce.

#### **4.1.2 Vnější provázanost**

Z hlediska vnější provázanosti Strategického rozvojového plánu obce se jedná především o vazbu na strategické rozvojové plány sousedních obcí a vyšších územních celků.

## Horizontální a vertikální provázanost SRPO

### **4.2 Horizontální a vertikální provázanost SRPO**

#### **4.2.1 Horizontální provázanost**

##### **4.2.1.1 Vazba SRPO na strategické plány sousedních obcí**

Přímé vazby na strategické rozvojové plány sousedních obcí nejsou. Spolupráce existuje v oblasti veřejné dopravy a nakládání s odpady.

## **4.2.2 Vertikální provázanost**

### **4.2.2.1 Vazba SRPO na strategický plán rozvoje regionu**

Z hlediska vazby na strategický plán rozvoje regionu se jedná o dokument s názvem Strategický rámec MAP pro ORP Mnichovo Hradiště.

### **4.2.2.2 Vazba SRPO na strategický plán rozvoje Středočeského kraje**

Z hlediska vazby na strategický plán krajské úrovně se jedná o dokument s názvem Program rozvoje územního obvodu Středočeského kraje.

### **4.2.2.3 Vazba SRPO na strategický plán rozvoje České republiky**

Z hlediska vazby na strategický plán celostátní úrovně se jedná o dokument s názvem: Strategie regionálního rozvoje ČR a dokument s názvem: Česko 2030.

### **4.2.2.4 Vazba SRPO na strategický plán rozvoje V4+2**

Z hlediska vazby na strategický plán středoevropské úrovně se jedná o dokument s názvem: Společná strategie územního rozvoje států V4+2.

### **4.2.2.5 Vazba SRPO na strategický plán rozvoje Evropské unie**

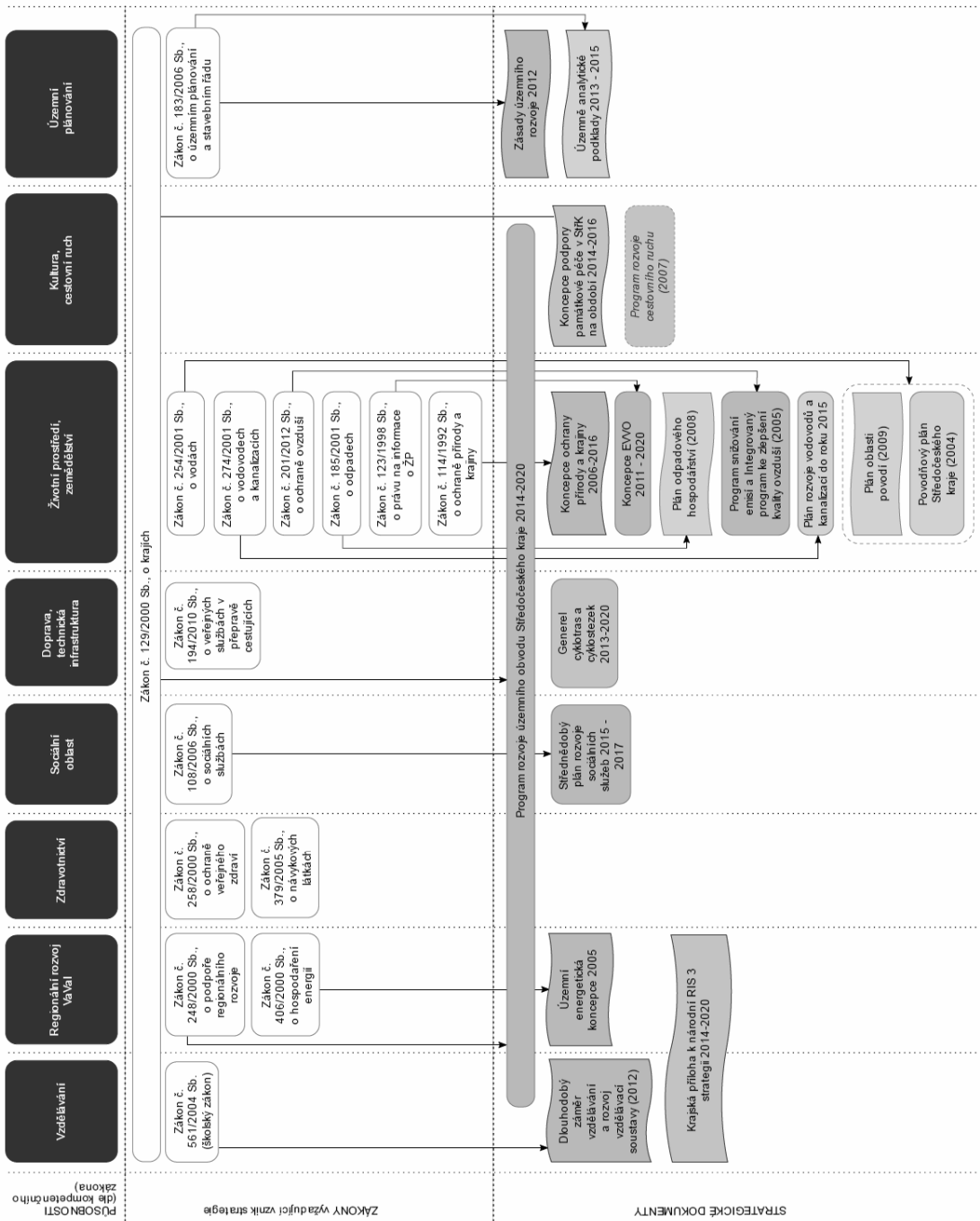
Z hlediska vazby na strategický plán evropské úrovně se jedná o dokument s názvem Územní agenda Evropské unie.

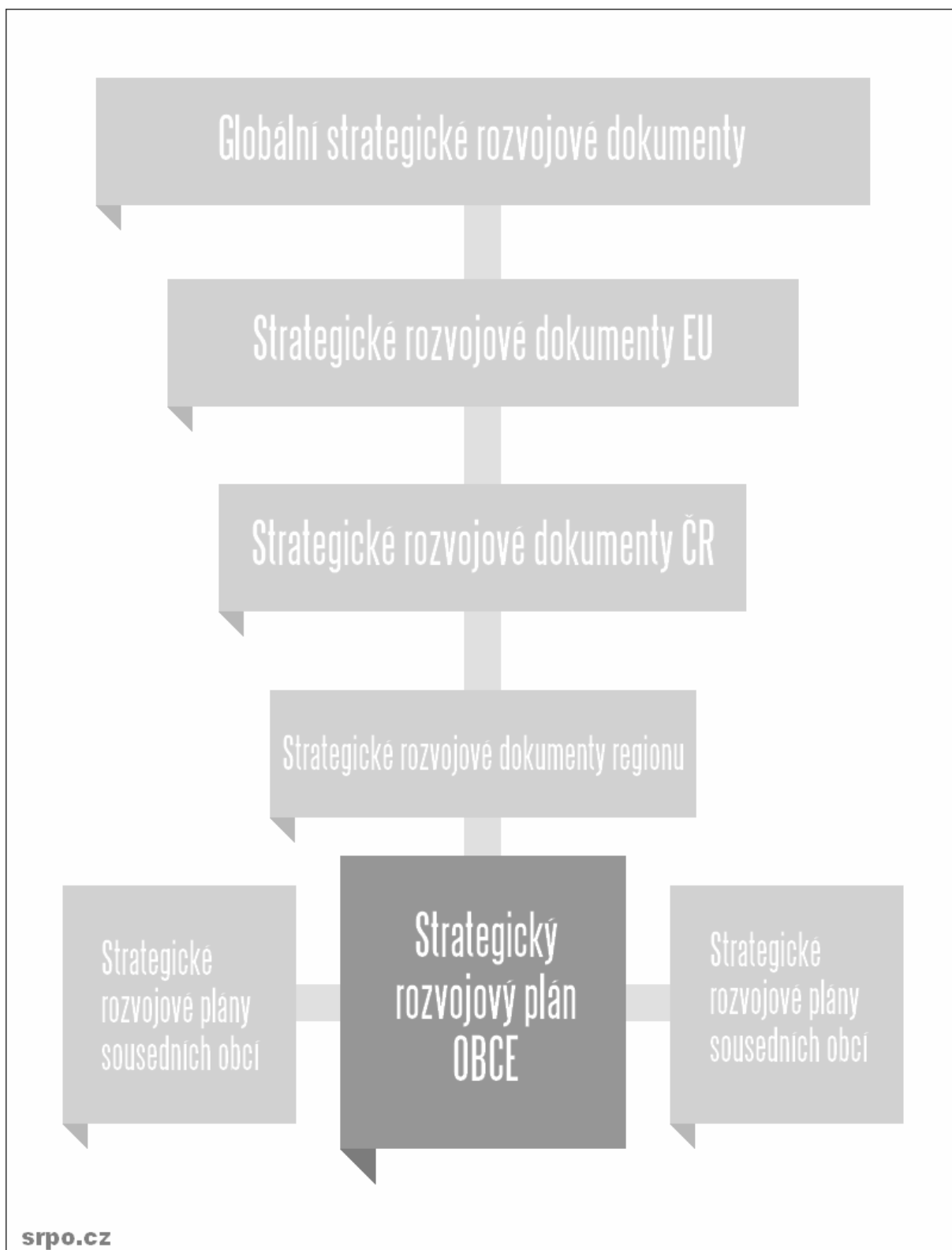
### **4.2.2.6 Vazba SRPO na strategický plán rozvoje Organizace spojených národů**

Z hlediska vazby na strategický plán nejvyšší úrovně se jedná zprostředkovaně o dokument s názvem Strategický plán CBD pro ochranu biodiverzity.

.

## Strategická mapa Středočeského kraje





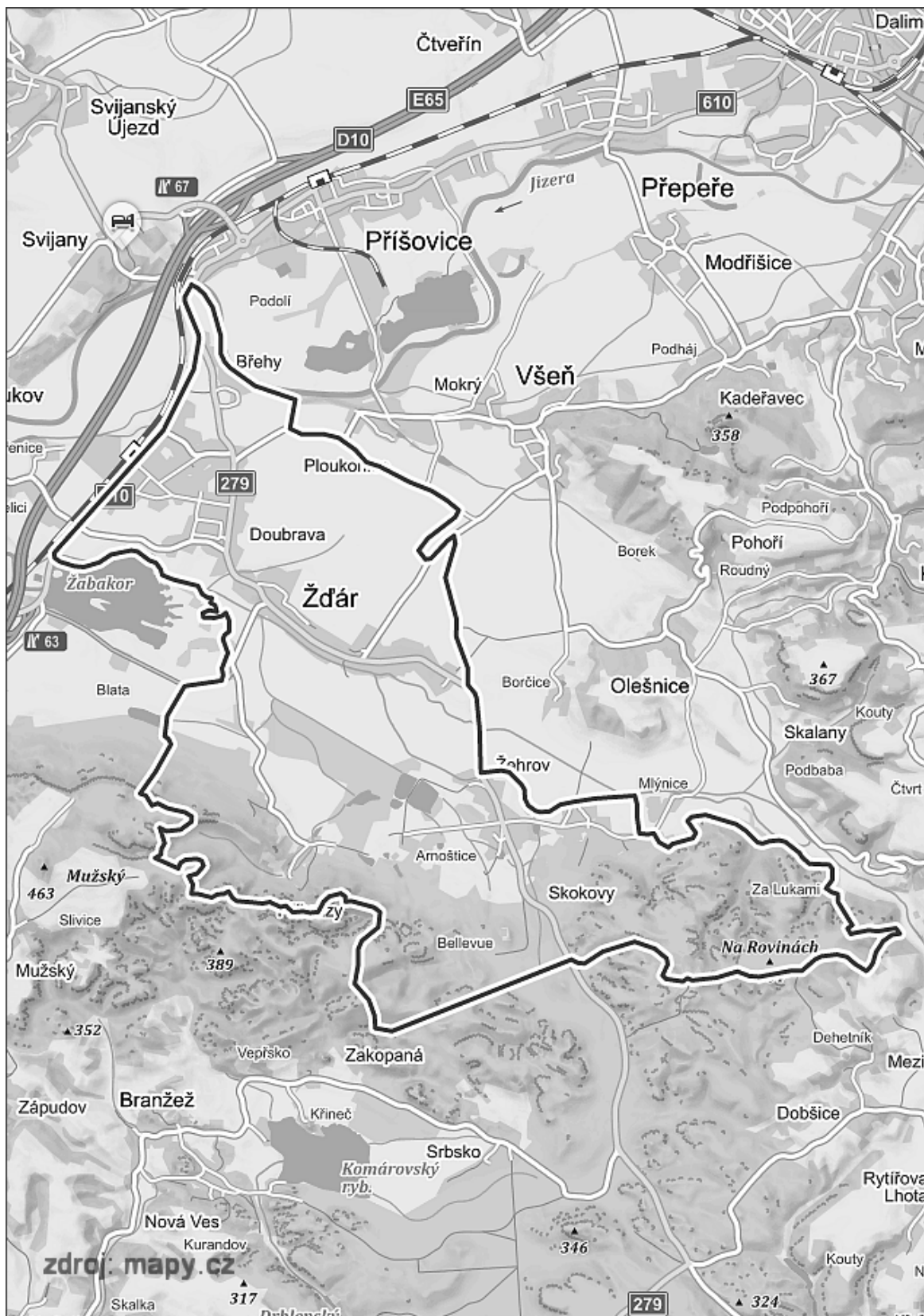
\*\*\*

|                      |   |   |
|----------------------|---|---|
| název dokumentace    | : | <b>Strategický rozvojový plán obce<br/>Žďár</b> |
| označení dokumentace | : | <b>MB-1-100420</b>                              |
| název dokumentu      | : | <b>Část mapová</b>                              |
| označení dokumentu   | : | <b>MB-1-100420-05</b>                           |

Dokumentace označená MB-1-100420 je autorským dílem. Pořizování fyzických či mediálních kopií, nebo částečných kopií, opisů nebo částečných opisů této dokumentace podléhá ve smyslu Autorského zákona č. 121/2000 Sb., o právu autorském, o právech souvisejících s právem autorským a o změně některých zákonů v aktuálním platném znění předchozímu písemnému souhlasu vlastníků autorských práv s výjimkou krátkých citací jako součást kritických článků a recenzí. Bez jazykové korektury. Tiskové chyby vyhrazeny.

| <b>označení</b> | <b>kapitola</b> | <b>strana</b> | <b>:</b> |
|-----------------|-----------------|---------------|----------|
|-----------------|-----------------|---------------|----------|





|                      |   |   |
|----------------------|---|---|
| název dokumentace    | : | <b>Strategický rozvojový plán obce<br/>ŽDÁR</b> |
| označení dokumentace | : | <b>MB-1-100420</b>                              |
| název dokumentu      | : | <b>Část fotografická</b>                        |
| označení dokumentu   | : | <b>MB-1-100420-06</b>                           |

Dokumentace označená MB-1-100420 je autorským dílem. Pořizování fyzických či mediálních kopií, nebo částečných kopií, opisů nebo částečných opisů této dokumentace podléhá ve smyslu Autorského zákona č. 121/2000 Sb., o právu autorském, o právech souvisejících s právem autorským a o změně některých zákonů v aktuálním platném znění předchozímu písemnému souhlasu vlastníků autorských práv s výjimkou krátkých citací jako součást kritických článků a recenzí. Bez jazykové korektury. Tiskové chyby vyhrazeny.

|                 |                 |               |          |
|-----------------|-----------------|---------------|----------|
| <b>označení</b> | <b>kapitola</b> | <b>strana</b> | <b>:</b> |
|-----------------|-----------------|---------------|----------|







**F1 – Doubrava**



**F2 – obecní úřad**



**F3 – občanská vybavenost**



**F4 – občanská vybavenost**



**F5 – hasičská zbrojnice**



**F6 – ČOV**



**F7 – Břehy**



**F8 – technická infrastruktura**



**F9 – třídění odpadu**



**F10 – Žďár**



**F11 – kaple Navštívení Panny Marie**



**F12 – pošta**



**F13 – pomník**



**F14 – škola**



**F15 – Žehrov**



**F16 – zvonička**





**F17 - čekárna**



**F18 - letní amfiteátr**



**F19 - vodní plocha**



**F20 - Skokovy**



**F21 - informační skříňka obce**



**F22 - hnízdo tříděného odpadu**



**F23 - zvonička**



**F24 - Příhrazy**



**F25 - dopravní zrcadlo**



**F26 - hnízdo sběru tříděného odpadu**



**F27 - informační skříňka obce**

|                      |   |   |
|----------------------|---|---|
| název dokumentace    | : | <b>Strategický rozvojový plán obce<br/>ŽDÁR</b> |
| označení dokumentace | : | <b>MB-1-100420</b>                              |
| název dokumentu      | : | <b>Část průzkumová</b>                          |
| označení dokumentu   | : | <b>MB-1-100420-07</b>                           |

Dokumentace označená MB-1-100420 je autorským dílem. Pořizování fyzických či mediálních kopií, nebo částečných kopií, opisů nebo částečných opisů této dokumentace podléhá ve smyslu Autorského zákona č. 121/2000 Sb., o právu autorském, o právech souvisejících s právem autorským a o změně některých zákonů v aktuálním platném znění předchozímu písemnému souhlasu vlastníků autorských práv s výjimkou krátkých citací jako součást kritických článků a recenzí. Bez jazykové korektury. Tiskové chyby vyhrazeny.

| označení | popis | strana |
|----------|-------|--------|
|----------|-------|--------|



## 7. Průzkumová část SRPO

### 7.1 Základní údaje

|              |   |          |
|--------------|---|----------|
| <b>7.1</b>   | <b>Základní údaje .....</b>             | <b>4</b> |
| <b>7.1.1</b> | Základní identifikační údaje obce ..... | 4        |
| <b>7.1.2</b> | Historie .....                          | 5        |
| <b>7.1.3</b> | Obyvatelstvo .....                      | 6        |
| <b>7.1.4</b> | Ekonomika .....                         | 6        |
| <b>7.1.5</b> | Rozvojová dokumentace .....             | 7        |

### 7.2 Technická infrastruktura

|              |                                       |          |
|--------------|---------------------------------------|----------|
| <b>7.2</b>   | <b>Technická infrastruktura .....</b> | <b>8</b> |
| <b>7.2.1</b> | Voda.....                             | 8        |

|       |  |   |
|-------|--|---|
| 7.2.2 | Kanalizace.....                        | 8 |
| 7.2.3 | Elektrická energie.....                | 8 |
| 7.2.4 | Plyn .....                             | 8 |
| 7.2.5 | Veřejné osvětlení .....                | 8 |
| 7.2.6 | Pasportizace veřejného osvětlení ..... | 8 |
| 7.2.7 | Veřejný rozhlas .....                  | 9 |
| 7.2.8 | Telekomunikace .....                   | 9 |
| 7.2.9 | SMS infokanál.....                     | 9 |

## 7.3 Doprava

|        |                               |           |
|--------|-------------------------------|-----------|
| 7.3    | <b>Doprava.....</b>           | <b>10</b> |
| 7.3.1  | Silniční síť .....            | 10        |
| 7.3.2  | Autobusová doprava .....      | 10        |
| 7.3.3  | Železniční doprava .....      | 10        |
| 7.3.4  | Letecká doprava .....         | 10        |
| 7.3.5  | Vodní doprava .....           | 10        |
| 7.3.6  | Cyklistická doprava .....     | 10        |
| 7.3.7  | Pěší doprava .....            | 11        |
| 7.3.8  | Doprava v klidu .....         | 11        |
| 7.3.9  | Dopravní značení .....        | 11        |
| 7.3.10 | Pasportizace komunikací ..... | 11        |

## 7.4 Občanská vybavenost

|        |   |           |
|--------|---|-----------|
| 7.4    | <b>Občanská vybavenost .....</b>                | <b>12</b> |
| 7.4.1  | Bydlení .....                                   | 12        |
| 7.4.2  | Školství a vzdělávání.....                      | 12        |
| 7.4.3  | Zdravotnictví.....                              | 12        |
| 7.4.4  | Sociální péče.....                              | 12        |
| 7.4.5  | Kultura.....                                    | 13        |
| 7.4.6  | Sport a tělovýchova.....                        | 13        |
| 7.4.7  | Služby .....                                    | 13        |
| 7.4.8  | Turistický ruch .....                           | 13        |
| 7.4.9  | Pasportizace drobných památkových objektů ..... | 13        |
| 7.4.10 | Požární ochrana.....                            | 13        |
| 7.4.11 | Civilní ochrana .....                           | 13        |
| 7.4.12 | Obecní policie .....                            | 13        |



## 7.5 Životní prostředí

|            |                                  |           |
|------------|----------------------------------|-----------|
| <b>7.5</b> | <b>Životní prostředí</b> .....   | <b>14</b> |
| 7.5.1      | Krajina.....                     | 14        |
| 7.5.2      | Veřejná zeleň.....               | 14        |
| 7.5.3      | Pasportizace veřejné zeleně..... | 14        |
| 7.5.4      | Ovzduší.....                     | 14        |
| 7.5.5      | Vodstvo.....                     | 14        |
| 7.5.6      | Protipovodňová ochrana.....      | 14        |
| 7.5.7      | Hluková zátěž.....               | 14        |
| 7.5.8      | Protihluková ochrana.....        | 15        |
| 7.5.9      | Odpadové hospodářství.....       | 15        |
| 7.5.10     | Brownfields lokality.....        | 16        |

## 7.6 Správa obce

|            |                                      |           |
|------------|--------------------------------------|-----------|
| <b>7.6</b> | <b>Správa obce</b> .....             | <b>17</b> |
| 7.6.1      | Veřejná správa.....                  | 17        |
| 7.6.2      | Vnitřní vztahy.....                  | 17        |
| 7.6.3      | Vývoj rozpočtu.....                  | 17        |
| 7.6.4      | Informační a komunikační kanály..... | 18        |
| 7.6.5      | Hřbitovní správa.....                | 18        |
| 7.6.6      | Příspěvkové organizace.....          | 18        |
| 7.6.7      | Vnější vztahy.....                   | 18        |

## 7.7 Zájmové aktivity

|            |                                |           |
|------------|--------------------------------|-----------|
| <b>7.7</b> | <b>Zájmové aktivity</b> .....  | <b>19</b> |
| 7.7.1      | Místní zájmové organizace..... | 19        |
| 7.7.2      | Náboženské organizace.....     | 19        |
| 7.7.3      | Významní rodáci.....           | 19        |
| 7.7.4      | Kronikářství.....              | 19        |

## 7.8 Sociální oblast

|            |                              |           |
|------------|------------------------------|-----------|
| <b>7.8</b> | <b>Sociální oblast</b> ..... | <b>20</b> |
| 7.8.1      | Péče o děti.....             | 20        |

|       |   |    |
|-------|---|----|
| 7.8.2 | Péče o seniory .....                      | 20 |
| 7.8.3 | Péče o zdravotně znevýhodněné osoby ..... | 20 |
| 7.8.4 | Péče o sociálně znevýhodněné osoby .....  | 20 |
| 7.8.5 | Komunitní plán sociálních služeb .....    | 20 |

## 7.9 Anketa

|       |                                      |    |
|-------|--------------------------------------|----|
| 7.9   | <b>Anketa</b> .....                  | 21 |
| 7.9.1 | Výzkum veřejného mínění v obci ..... | 21 |

\*\*\*

## 7.1 Základní údaje

verze 2016

### 7.1.1 Základní identifikační údaje o obci

|                    |  |
|--------------------|--|
| Název obce         | <b>Žďár</b>  |
| Oficiální web      | <b><a href="http://www.obec-zdar.eu">http://www.obec-zdar.eu</a></b> |
| E-mailová adresa   | <b>info@ obec-zdar.eu</b>  |
| Adresa             | <b>Žďár-Břehy 20<br/>294 11 Loukov</b>                               |
| starosta           | <b>Jan Süsler</b>  |
| NUTS 3 (kraj):     | <b>Středočeský (CZ020)</b>   |
| LAU1 (okres):      | <b>Mladá Boleslav (CZ0207)</b>                                       |
| LAU2 (obec):       | <b>CZ0207 536971</b>   |
| ORP                | <b>Mnichovo Hradiště</b>   |
| PO                 | <b>Mnichovo Hradiště</b>   |
| katastrální výměra | <b>14,8 km<sup>2</sup></b>   |
| katastrální území  | <b>2</b>   |
| ZSJ                | <b>6</b>   |
| ZS                 | <b>50°32'37" s. š., 15°4'50" v. d.</b>                               |
| nadmořská výška    | <b>239 m n. m.</b>   |

## 7.1.2 Historie

Žďár pochází asi z doby kolonizační. Domy stavěné jsou řadou podél silnice. Osada Břehy a Žehrov budou patrně starší a Doubrava, Žďár mladší. První písemná zpráva pochází z roku 1403. Naše obec se nachází na okraji Českého Ráje, dá se říci, že je to taková brána do Českého Ráje na rozhraní tří krajů Severočeského, Východočeského a Středočeského. Naši obcí protéká potok Žehrovka a osada Břehy leží na břehu řeky Jizery. Zdá se, že osada Žehrov je pojmenována po potoku Žehrovka, tak jako zřejmě osada Břehy, protože leží na břehu řeky Jizery. Jméno osady Žďár je odvozeno od slova "žhářství", protože vznikla po vypálení lesa. Zato osada Doubrava je pojmenována podle porostu lesa "doubrava". Toto jsou výňatky ze starých zápisů a kronik.

V roce 1713 v záznamech speciální visitační komise jest uvedeno, že vesnice Doubrava byla nově ustavena a pro obživu obyvatel odprodáno pole od svijanského panského dvora dařenického panství. Doubrava spadala pod rychtu dolenožďárskou. Z dosavadních zdrojů lze zjistit, že pan Jiřík Kovářů L.P. 1681 dne 11. září, ujal chalupu od vrchnosti s jednou kopou záhonů role na svůj náklad vystavěnou, k čemuž mu dáno od vrchnosti bylo 18 kop šindele a 36 prken hrubých. Na chalupu bylo v roce 1794 uvaleno odpracovat 78 dní roboty v roce. Mimo to ještě musela být konána ruční robota, a to 13 dní v roce. Chalupu tuto dědili jeden po druhém a později prodejem se vystřídalo do současné doby 12 majitelů. Tento výpis pojednává o vzniku popisného čísla 4. v Doubravě, podle čehož lze usoudit, že naše osada byla založena nejméně před 326 lety. Osada díky svému položení vzrůstala, byla budována nová hospodářská zařízení a stavěny nové domy.

( pramen: [www.obec-zdar.eu](http://www.obec-zdar.eu) )

### 7.1.3 Obyvatelstvo

#### Stav obyvatel

Období: 31. 12. 2015

|                     | Celkem | Muži | Ženy |
|---------------------|--------|------|------|
| Počet obyvatel      | 1 357  | 673  | 684  |
| v tom ve věku (let) |        |      |      |
| 0-14                | 232    | 120  | 112  |
| 15-64               | 858    | 430  | 428  |
| 65 a více           | 267    | 123  | 144  |
| Průměrný věk (let)  | 41,3   | 40,8 | 41,8 |

Kód: PU-MOSZV-DEMSTAV/1

#### Pohyb obyvatel

Období: 2015

|                             | Celkem | Muži | Ženy |
|-----------------------------|--------|------|------|
| Živě narození               | 17     | 8    | 9    |
| Zemřelí                     | 15     | 5    | 10   |
| <b>Přirozený přírůstek</b>  | 2      | 3    | -1   |
| Přistěhovalí                | 48     | 22   | 26   |
| Vystěhovalí                 | 33     | 15   | 18   |
| <b>Přírůstek stěhováním</b> | 15     | 7    | 8    |
| <b>Celkový přírůstek</b>    | 17     | 10   | 7    |
| Sňatky                      | 5      | .    | .    |
| Rozvody                     | 2      | .    | .    |

Kód: PU-MOSZV-DEMPHYB/3

( údaje podle ČSÚ )

### 7.1.4 Ekonomika

**Podnikatelské subjekty podle právní formy**

Období: 31. 12. 2015

|  | Registrované podniky | Podniky se zjištěnou aktivitou |
|--|----------------------|--------------------------------|
| <b>Celkem</b>  | 308                  | 161                            |
| <b>Fyzické osoby</b>   | 268                  | 141                            |
| Fyzické osoby podnikající dle živnostenského zákona            | 241                  | 122                            |
| Fyzické osoby podnikající dle jiného než živnostenského zákona | 18                   | 13                             |
| Zemědělní podnikatelé  | 9                    | 6                              |
| <b>Právnícké osoby</b>   | 40                   | 20                             |
| Obchodní společnosti   | 19                   | 10                             |
| akciové společnosti  | 2                    | 1                              |
| Družstva   | .                    | .                              |

Kód: PU-MOSZV-ORGPF/2

**Podnikatelské subjekty podle převažující činnosti**

Období: 31. 12. 2015

|  | Registrované podniky | Podniky se zjištěnou aktivitou |
|--|----------------------|--------------------------------|
| <b>Celkem</b>  | 308                  | 161                            |
| A Zemědělství, lesnictví, rybářství                            | 20                   | 14                             |
| B-E Průmysl celkem   | 45                   | 25                             |
| F Stavebnictví   | 26                   | 15                             |
| G Velkoobchod a maloobchod; opravy a údržba motorových vozidel | 80                   | 39                             |
| H Doprava a skladování   | 7                    | 5                              |
| I Ubytování, stravování a pohostinství                         | 31                   | 16                             |
| J Informační a komunikační činnosti                            | 2                    | 2                              |
| K Peněžnictví a pojišťovnictví                                 | 6                    | 4                              |
| L Činnosti v oblasti nemovitostí                               | 4                    | 3                              |
| M Profesionální, vědecké a technické činnosti                  | 24                   | 9                              |
| N Administrativní a podpůrné činnosti                          | 6                    | 2                              |
| O Veřejná správa a obrana; povinné sociální zabezpečení        | 4                    | 4                              |
| P Vzdělávání   | 8                    | 6                              |
| Q Zdravotní a sociální péče                                    | 1                    | .                              |
| R Kulturní, zábavní a rekreační činnosti                       | 6                    | 2                              |
| S Ostatní činnosti   | 23                   | 10                             |
| X nezařazeno   | .                    | .                              |

Kód: PU-MOSZV-ORGNACE/2

**Kapacita a návštěvnost hromadných ubytovacích zařízení**

|                                   | 2013   | 2014   | 2015   |
|-----------------------------------|--------|--------|--------|
| Počet zařízení                    | 7      | 7      | 7      |
| pokoje                            | 90     | 83     | 83     |
| lůžka                             | 282    | 255    | 255    |
| Hosté                             | 5 593  | 4 995  | 5 005  |
| z toho nerezidenti                | 549    | 478    | 637    |
| Přenocování                       | 15 050 | 13 160 | 11 193 |
| z toho nerezidenti                | 1 130  | 993    | 1 129  |
| Průměrný počet přenocování (noci) | 2,7    | 2,6    | 2,2    |

Kód: PU-MOSZV-CRU/6

( údaje podle ČSÚ )

**7.1.5 Rozvojová dokumentace****Územně plánovací dokumentace**

Obec má zpracovaný územní plán z roku 2017.

**Strategický rozvojový plán**

Strategický rozvojový plán není na současné období zpracován.

## 7.2 Technická infrastruktura

### 7.2.1 Voda

Stávající zásobování všech částí obce pitnou vodou z veřejného obecníhovodovodu je napojeno na vodní zdroj Žehrov.

### 7.2.2 Kanalizace

#### Povrchová kanalizace

Srážkové vody ze soukromých pozemků budou likvidovány pokud možno vsakem na pozemku majitele nemovitosti. Srážkové vody z komunikací a veřejných prostranství jsou odváděny strouhami, příkopy a propustky mimo zástavbu do vodotečí nebo zasakují do terénu.

#### Splašková kanalizace

Místní části Doubrava a Žďár jsou napojeny na ČOV Žďár. V ostatních částech dosud probíhá likvidace splaškových odpadních vod individuálně.

### 7.2.3 Elektrická energie

Stávající rozvody a transformační stanice odpovídají současným potřebám. Kapacita dalšího připojení na jednotlivých trafech je volná.

### 7.2.4 Plyn

Zásobování obce plynem ze středotlakého plynovodu je zajištěno napojením na regulační stanici v Doubravě.

### 7.2.5 Veřejné osvětlení

Veřejné osvětlení je vybudováno ve všech lokalitách.

### 7.2.6 Pasportizace veřejného osvětlení

Pasportizace veřejného osvětlení je vyhotovena.



### **7.2.7 Veřejný rozhlas**

Kvalita pokrytí území obce signálem veřejným rozhlasem je v současné době nevyhovující.

### **7.2.8 Telekomunikace**

Kvalita pokrytí území obce telekomunikačními kanály je vyhovující.

### **7.2.9 SMS infokanál**

Informační kanál prostřednictvím SMS není pro občany zaveden.

## 7.3 Doprava

### 7.3.1 Silniční síť

#### **Silniční doprava I. třídy**

Silnice I/610 je v území stabilizovaná, napojuje obec na dálnici D10.

#### **Silniční doprava II. třídy**

Silnice II/279 je v území stabilizovaná.

#### **Silniční doprava III. třídy**

Síť silnic III. třídy je v území stabilizovaná.

### 7.3.2 Autobusová doprava

Hromadná doprava je zajišťována především autobusovými linkami se zastávkami ve všech částech obce s výjimkou Skokov a Příhraz.

### 7.3.3 Železniční doprava

Je využívána zastávka Loukov, která bezprostředně sousedí s Doubravou.

### 7.3.4 Letecká doprava

Letecká doprava není na katastru obce zavedena.

### 7.3.5 Vodní doprava

Vodní doprava není na katastru obce zavedena.

### 7.3.6 Cyklistická doprava

Samostatné cyklostezky nejsou na katastru obce značeny.

Samostatné cyklotrasy nejsou na katastru obce značeny.

### **7.3.7 Pěší doprava**

Chodníky pro pěší jsou vybudovány v menší části intravilánu a jejich množství je v současné době nedostačující.  
Systém pěších turistických tras je na území obce stabilizovaný.

### **7.3.8 Doprava v klidu**

Parkování v obci je řešeno převážně na vlastních či pronajatých pozemcích, eventuálně na vyhrazených stáních na veřejných prostranstvích. Pro turisty slouží parkoviště v Příhrazech a u rybníka v Žehrově.

### **7.3.9 Dopravní značení**

#### **Horizontální značení**

Horizontální dopravní značení je nedostatečné.

#### **Vertikální značení**

Vertikální dopravní značení je vyhovující.

#### **Světelná signalizace**

Světelná signalizace není instalována.

#### **Akustická signalizace**

Akustická signalizace není instalována.

### **7.3.10 Pasportizace komunikací**

Pasportizace komunikací na katastru obce je vypracována.

## 7.4 Občanská vybavenost

### 7.4.1 Bydlení

Bydlení v obci je řešeno v rodinných domech.

#### **Bydlení pro seniory**

Bydlení pro seniory není v obci vybudováno.

#### **Chráněné bydlení**

Chráněné bydlení není v obci k dispozici.

#### **Sociálně vyloučené lokality**

Na katastru obce se nenacházejí žádné sociálně vyloučené lokality.

### 7.4.2 Školství a vzdělávání

#### **Základní vzdělávání**

Základní vzdělávání je v obci zajišťováno v ZŠ Žďár.

#### **Střední vzdělávání**

Střední vzdělávání se zajišťuje mimo katastr obce.

#### **Vyšší vzdělávání**

Vyšší vzdělávání se zajišťuje mimo katastr obce.

#### **Celoživotní vzdělávání**

Celoživotní vzdělávání se zajišťuje mimo katastr obce.

### 7.4.3 Zdravotnictví

V obci se nacházejí soukromá zdravotnická zařízení základní zdravotní péče.

### 7.4.4 Sociální péče

#### **Terénní sociální služba**

Terénní sociální služba je poskytována individuálně – Spokojený domov.

#### **Denní stacionář**

Nejbližší domov pro seniory se nachází v Mladé Boleslavi.

#### **Domov pro seniory**

Nejbližší domov pro seniory se nachází v Mnichově Hradišti.

### **7.4.5 Kultura**

Kulturní aktivity se v obci orientují především na děti a seniory. Společenský život není výrazný. Základ tvoří místní spolková činnost.

### **7.4.6 Sport a tělovýchova**

Sportovní aktivity na území obce realizuje SK Jizeran Doubrava.

### **7.4.7 Služby**

V obci fungují služby základního občanského vybavení.

### **7.4.8 Turistický ruch**

V obci cílený turistický ruch probíhá intenzivně. Za turistické cíle lze považovat především:

- CHKO Český ráj
- Evropsky významná lokalita CZ0214012 Příhrazské skály
- Maloplošná chráněná území  
(PR Příhrazské skály, PR Žabakor, PP V dubech)
- Přechodně chráněné plochy (Louky u Žehrova, Žežulčička)
- Biotopy zvláště chráněných druhů rostlin (Louky u Žehrova)
- Významné krajinné prvky registrované (VKP7 Louky u Žehrova)

### **7.4.9 Pasportizace drobných památkových objektů**

Pasportizace drobných památkových objektů nebyla provedena.

### **7.4.10 Požární ochrana**

Požární ochrana je zajišťována prostřednictvím SDH v Doubravě a Žďáru.

### **7.4.11 Civilní obrana**

Civilní ochrana je zajišťována prostřednictvím SDH a IZS.

### **7.4.12 Obecní policie**

Obecní policie není v obci zřízena.

## 7.5 Životní prostředí

### 7.5.1 Krajina

Systém sídelní zeleně tvoří plochy:

- ZV Veřejná prostranství - veřejná zeleň
- ZS Zeleň - soukromá a vyhrazená
- ZP Zeleň - přírodního charakteru

### 7.5.2 Veřejná zeleň

V intravilánu obce se nacházejí udržované travnaté plochy a solitérní vzrostlá zeleň.

### 7.5.3 Pasportizace veřejné zeleně

Pasportizace veřejné zeleně nebyla provedena.

### 7.5.4 Ovzduší

Koncentrace znečišťujících látek nejsou v území ani v jeho bezprostředním okolí sledovány žádnými měřicími stanicemi. Stav ovzduší není problematický.

### 7.5.5 Vodstvo

Územím protékají jen menší vodní toky – Arnoštický potok a Žehrovka. Na katastru se nacházejí Hájenský, Dolní a Horní rybník. Stav kvality vody není problematický.

### 7.5.6 Protipovodňová ochrana

Na katastru obce se nenacházejí rizikové oblasti. Povodňová opatření nejsou řešena.

### 7.5.7 Hluková a otřesová zátěž

Hluková a otřesová zátěž není na území obce reflektována jako významný problém.

### 7.5.8 Protihluková ochrana

Protihluková opatření nejsou řešena..

### 7.5.9 Odpadové hospodářství

#### **Komunální odpad**

Likvidace tuhého komunálního odpadu je řešena periodickým svozem.

#### **Recyklovatelný odpad**

Tříděný odpad je shromažďován do zvláštních sběrných nádob na 13 stanovištích

- a) Biologické odpady, barva hnědá
- b) Papír, barva modrá,
- c) Plasty, PET lahve, barva žlutá,
- d) Sklo, barva zelená,
- e) Kovy, barva šedá

#### **Kovový odpad**

Kovový odpad je shromažďován pro periodický odvoz.

#### **Nebezpečný odpad**

Sběr a svoz nebezpečných složek komunálního odpadu je zajišťován minimálně dvakrát ročně jejich odebíráním na předem vyhlášených přechodných stanovištích přímo do zvláštních sběrných nádob k tomuto sběru určených. Informace o sběru jsou zveřejňovány v obecních vývěškách, na úřední desce a na internetových stránkách obce.

#### **Bioodpad**

Biologicky rozložitelný komunální odpad je shromažďován pro periodický odvoz.

#### **Elektroodpad**

Veškeré vysloužilé elektrospotřebiče mohou občané odevzdávat na sběrná místa.

#### **Velkoobjemový odpad**

Velkoobjemový odpad je možno předat k likvidaci 2x ročně během speciálních termínových svozů velkoobjemového odpadu.

**Expirovaná farmaka**

Nepoužitá nebo expirovaná farmaka se likvidují individuálně.

**Odpadový olej**

Odpadový olej je likvidován v rámci nebezpečného odpadu.

**Hřbitovní odpad**

Hřbitovní odpad se likviduje v rámci svozu komunálního odpadu.

**Stavební a demoliční odpad**

Likvidace stavebního a demoličního odpadu se provádí individuálně.

**Likvidace vozidel**

Ekologickou likvidací motorových vozidel se zajišťuje individuálně.

**Likvidace odpadového sněhu**

V obci se neprovádí odvoz odpadového sněhu. Sníh se rozpouští na dočasných deponiích.

**Sběrné místo**

Sběrné místo je zřízeno u hasičské zbrojnice.

**Sběrný dvůr**

Sběrný dvůr v obci vybudován není.

### 7.5.10 Brownfields lokality

Podle údajů národní databáze brownfieldů se na katastru obce nenachází žádná „deprimující zóna“ ( výraz Ministerstva pro místní rozvoj ČR ).



## 7.6 Správa obce

### 7.6.1 Veřejná správa

Základní výkon veřejné správy zajišťuje místní obecní úřad. Obcí II. stupně s pověřeným úřadem v přenesené působnosti výkonu státní správy je město Mnichovo Hradiště. Obcí III. stupně s rozšířenou působností samosprávy je město Mnichovo Hradiště.

### 7.6.2 Vnitřní vztahy

Komise:

- Finanční komise zastupitelstva
- Kontrolní komise zastupitelstva

### 7.6.3 Vývoj rozpočtu ( zdroj: www. rozpocetobce.cz )



|   |   |                      |
|---|---|----------------------|
| <u>Daňové</u>   | ✓ | 12 630 540 Kč        |
| <u>Nedaňové</u>   | ✓ | 1 236 114 Kč         |
| <u>Kapitálové</u>   | ✓ | 12 632 Kč            |
| <u>Dotace</u>   | ✓ | 509 266 Kč           |
| <b>Příjmy</b>   | ✓ | <b>14 388 552 Kč</b> |
| <i>Jedná se o příjmy bez přesunů z účtů a fondů obce, více o přesunech.</i> |   |                      |
| <b>Schodek/Přebytek</b>   |   |                      |
| <u>Změna prostředků na účtech</u>   |   | -71 548 Kč           |
|   |   | -71 548 Kč           |

|  |   |                      |
|--|---|----------------------|
| <u>Průmysl</u>   | ✓ | 5 621 813 Kč         |
| <u>Vzdělávání</u>  | ✓ | 2 681 915 Kč         |
| <u>Kultura, církev a sdělovací prostředky</u>                                | ✓ | 95 175 Kč            |
| <u>Tělovýchova a zájmová činnost</u>   | ✓ | 100 000 Kč           |
| <u>Evdení, komunální služby a územní rozvoj</u>                              | ✓ | 458 176 Kč           |
| <u>Ochrana životního prostředí</u>   | ✓ | 703 726 Kč           |
| <u>Bezpečnost</u>  | ✓ | 1 126 341 Kč         |
| <u>Veřejná správa</u>  | ✓ | 3 672 951 Kč         |
| <b>Výdaje</b>  | ✓ | <b>14 460 097 Kč</b> |
| <i>Jedná se o výdaje bez přesunů na účty a fondy obce, více o přesunech.</i> |   |                      |
| <b>Přesuny</b>   |   |                      |
| <u>Příjmy</u>  |   | 335 560 Kč           |
| <u>Výdaje</u>  |   | 335 560 Kč           |

#### 7.6.4 Informační a komunikační kanály

- vývěsky
- webové stránky
- veřejný rozhlas
- e-mail

:

#### 7.6.5 Hřbitovní správa

Hřbitovní agendu vede pověřený pracovník obecního úřadu.

#### 7.6.6 Příspěvkové organizace

ZŠ Žďár

#### 7.6.7 Vnější vztahy

Obec je aktivním členem těchto organizací:

MAS Český ráj a Střední Pojizeří  
DSO Drábské světničky

#### Partnerské obce

Obec neudrhuje oficiální partnerské vazby.

## 7.7 Zájmové aktivity

### 7.7.1 Místní zájmové organizace

V obci funguje několik zájmových organizací:

Sbor dobrovolných hasičů  
SK Jizeran Doubrava  
Myslivecké sdružení Žďár - Doubrava

### 7.7.2 Náboženské organizace

V obci nejsou žádné samostatné náboženské organizace.

### 7.7.3 Významní rodáci

Synové a dcery obce:

V obci nejsou žádní významní rodáci.

### 7.7.4 Obecní kronikářství

Obec vede psanou obecní kroniku.

## 7.8 Sociální oblast

### **7.8.1 Péče o děti**

Péči o děti a doprovodné kroužky zajišťuje Základní škola Žďár.

### **7.8.2 Péče o seniory**

Péče o seniory se poskytuje individuálně – viz. Spokojený domov.

### **7.8.3 Péče o zdravotně znevýhodněné osoby**

Péče o zdravotně znevýhodněné osoby se poskytuje individuálně.

### **7.8.4 Péče o sociálně znevýhodněné osoby**

Péče o sociálně znevýhodněné osoby se poskytuje individuálně.

### **7.8.5 Komunitní plán sociálních služeb**

Komunitní plán sociálních služeb nebyl v obci zpracován.

## 7.9 Anketa

### 7.9.1 Výzkum veřejného mínění v obci

V souladu s metodikou zpracování strategického plánování rozvoje obcí byl proveden anonymní výzkum veřejného mínění.

# Anketa

## Výzkum veřejného mínění v obci Žďár

V rámci přípravy strategického rozvojového plánu obce vás žádáme o anonymní vyplnění několika anketních otázek:

Zaškrtněte jedno čtvercové pole s číselnou hodnotou od 0 do 10 bodů.

**0 bodů** znamená, že jste minimálně spokojen(a)

**10 bodů** znamená, že jste maximálně spokojen(a).

**1. Jak jste celkově spokojen(a) se životem v obci**

|   |   |   |   |   |   |   |   |   |   |    |
|---|---|---|---|---|---|---|---|---|---|----|
| 0 | 1 | 2 | 3 | 4 | 5 | 6 | 7 | 8 | 9 | 10 |
|---|---|---|---|---|---|---|---|---|---|----|

**2. Které záležitosti podle vás v obci fungují dobře?**

Napište:

( *Například: svoz domovního odpadu* )

-  
-  
-

**3. Které záležitosti podle vás v obci nefungují dobře?**

Napište:

-

-

-

-

**4. Jaké priority budoucího rozvoje by podle vás měla obec prosazovat?**

Napište:

-

-

-

-

**5. Jste ochoten(-na) se na budoucím rozvoji obce osobně podílet?**  
zaškrtněte:

ano

ne

**7. Jste spokojen(a) se stavem občanské vybavenosti?**  
(obchody, služby, úřady a instituce )

|   |   |   |   |   |   |   |   |   |   |    |
|---|---|---|---|---|---|---|---|---|---|----|
| 0 | 1 | 2 | 3 | 4 | 5 | 6 | 7 | 8 | 9 | 10 |
|---|---|---|---|---|---|---|---|---|---|----|

**7. Jste spokojen(a) se stavem dopravní obslužnosti?**

|   |   |   |   |   |   |   |   |   |   |    |
|---|---|---|---|---|---|---|---|---|---|----|
| 0 | 1 | 2 | 3 | 4 | 5 | 6 | 7 | 8 | 9 | 10 |
|---|---|---|---|---|---|---|---|---|---|----|

**8. Jste spokojen(a) se stavem technické infrastruktury?**  
( voda, kanalizace, plyn atd. )

|   |   |   |   |   |   |   |   |   |   |    |
|---|---|---|---|---|---|---|---|---|---|----|
| 0 | 1 | 2 | 3 | 4 | 5 | 6 | 7 | 8 | 9 | 10 |
|---|---|---|---|---|---|---|---|---|---|----|

**9. Jste spokojen(a) s úpravou veřejných prostranství?**

|   |   |   |   |   |   |   |   |   |   |    |
|---|---|---|---|---|---|---|---|---|---|----|
| 0 | 1 | 2 | 3 | 4 | 5 | 6 | 7 | 8 | 9 | 10 |
|---|---|---|---|---|---|---|---|---|---|----|

**10. Jste spokojen(a) se stavem obecního majetku?**

|   |   |   |   |   |   |   |   |   |   |    |
|---|---|---|---|---|---|---|---|---|---|----|
| 0 | 1 | 2 | 3 | 4 | 5 | 6 | 7 | 8 | 9 | 10 |
|---|---|---|---|---|---|---|---|---|---|----|

11. Jste spokojen(a) s atmosférou a mezilidskými vztahy v obci?

0  1  2  3  4  5  6  7  8  9  10

12. Jste spokojen(a) se stavem bezpečnosti v obci?

0  1  2  3  4  5  6  7  8  9  10

13. Jste spokojen(a) se stavem kulturního a společenského života v obci?

0  1  2  3  4  5  6  7  8  9  10

14. Uveďte podle vašeho názoru, jakou orientační částku ročně má obec na svůj rozvoj přibližně k dispozici?

Napište částku Kč:

15. Měla by obec výdaje na rozvoj :

zvýšit

udržovat

snížit

17. Pokud jste označili  zvýšit, uveďte jaké výdaje naopak snížit:  
Napište:

17. Pokud jste označili  snížit, uveďte jaké výdaje naopak zvýšit:  
Napište:

Děkujeme za vaši spolupráci.

\*\*\*